


# PLAN LOCAL D'URBANISME

Accusé de réception en préfecture  
068-216801167-20241219-DCM1612202403-DE  
Date de télétransmission : 19/12/2024  
Date de réception préfecture : 19/12/2024

Modification n°2

## Gundolsheim



## 2. Règlement graphique (extrait plan de zonage : 1/2000)

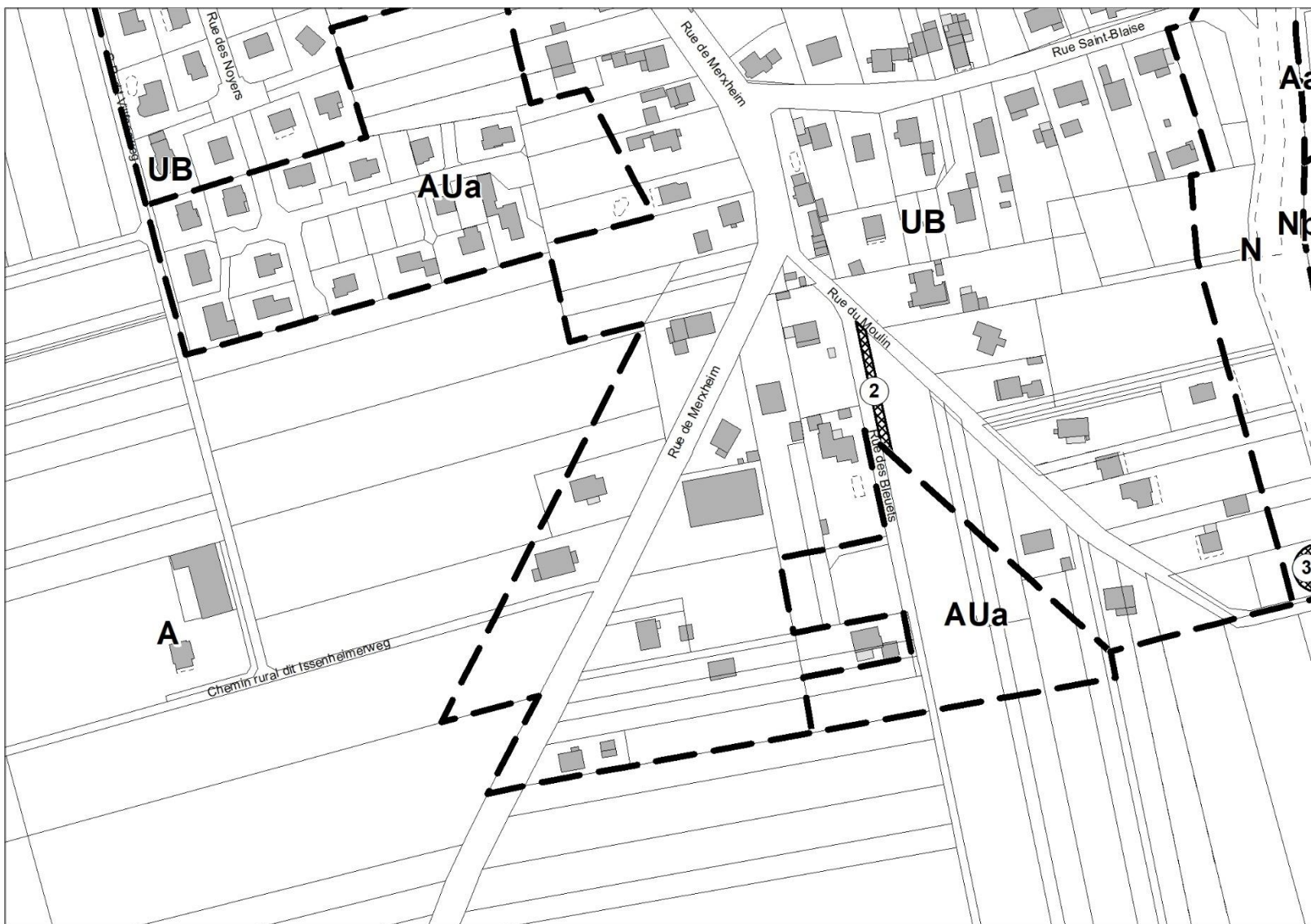
Modification n°2

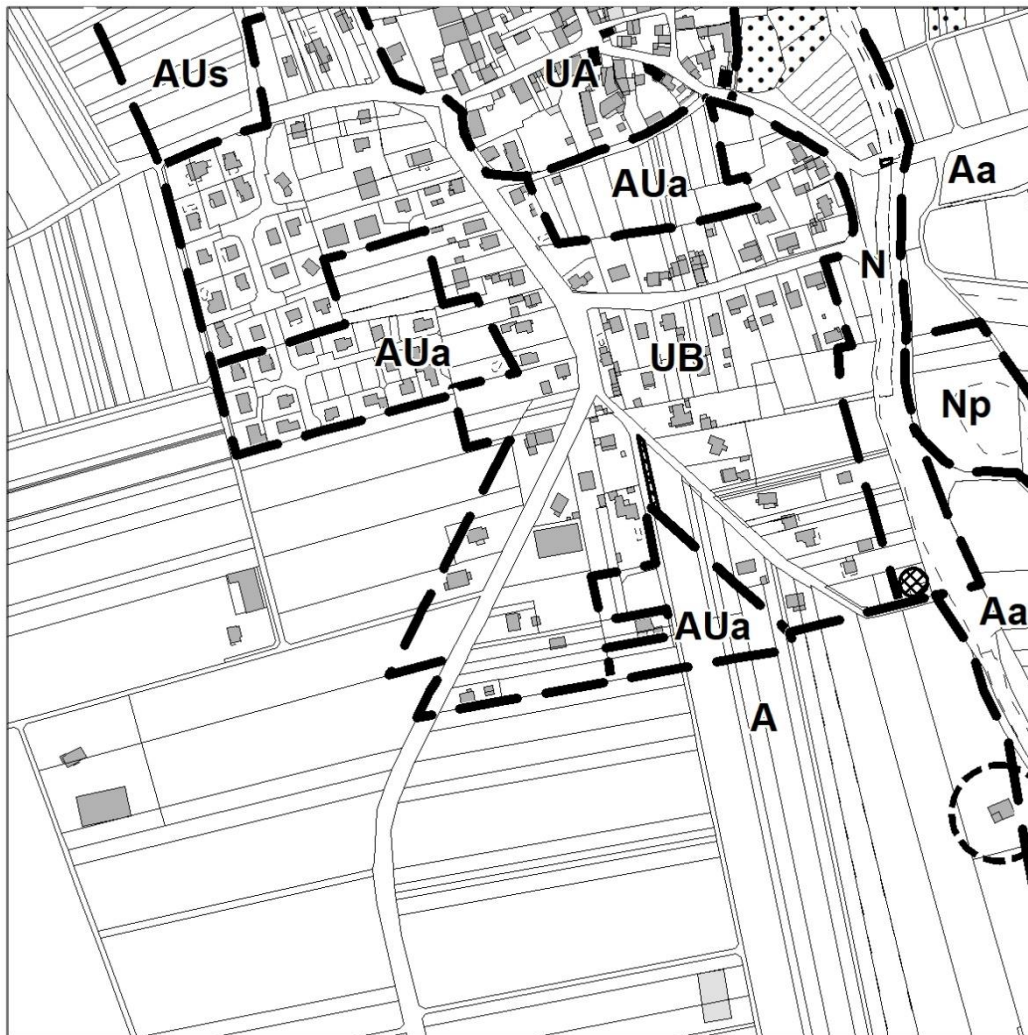
Approuvée par Délibération du Conseil Municipal  
du 16 Décembre 2024

La Maire

Annabelle PIRES







LISTE DES EMPLACEMENTS RESERVES			
N°	Désignation des opérations	Bénéficiaire	Superficie approximative en ares
1	Accès au secteur AUa rue de Merxheim Largeur 7 mètres	Commune	2
2	Elargissement de la rue des Bleuets	Commune	4
3	Place de retournement rue du Moulin	Commune	3,2
4	Elargissement du débouché de la rue du Dorigraben vers la rue de Munwiller.	Commune	0,06



#### PLANTATIONS ET ESPACES BOISES

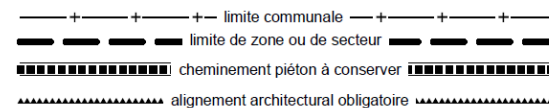
classés au titre des articles L.113-1 et L.113-2 du code de l'urbanisme

\* arbre de plein champ

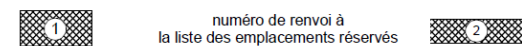
← → sens de faitage

D'une manière générale, les limites de zone ou de secteur s'appuient sur des limites parcellaires. Dans le cas contraire, la limite à considérer est constituée par l'axe des limites de zone ou de secteur.

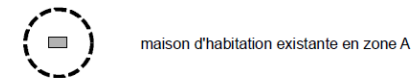
#### LIMITES



#### EMPLACEMENTS RESERVES

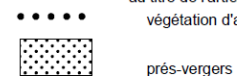


★ exploitation agricole d'élevage  
application de l'article L111-3 du Code Rural



#### ELEMENTS DU PATRIMOINE A PROTEGER

au titre de l'article L.151-23 du code de l'urbanisme  
végétation d'accompagnement des cours d'eau



#### ELEMENTS DU PATRIMOINE A PROTEGER

au titre de l'article L.151-19 du code de l'urbanisme

